
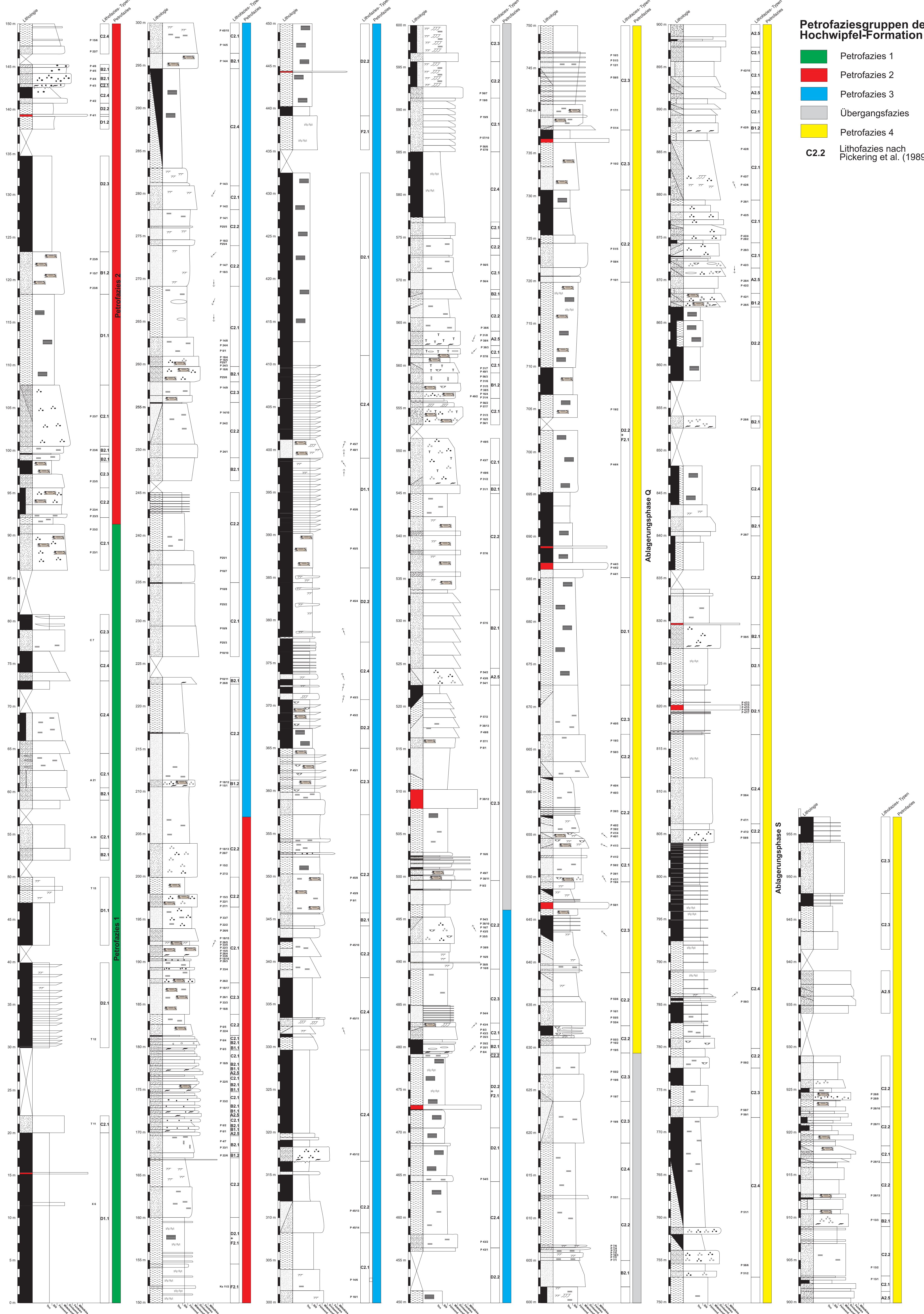


Übersichtsprüfil der Hochwüpfel-Formation der Ostkarawanken (kompiliert aus 46 Einzelprüfilen)

Skizze über die Lage der einzelnen Prüfilabschnitte innerhalb der Hochwüpfel-Formation der Ostkarawanken

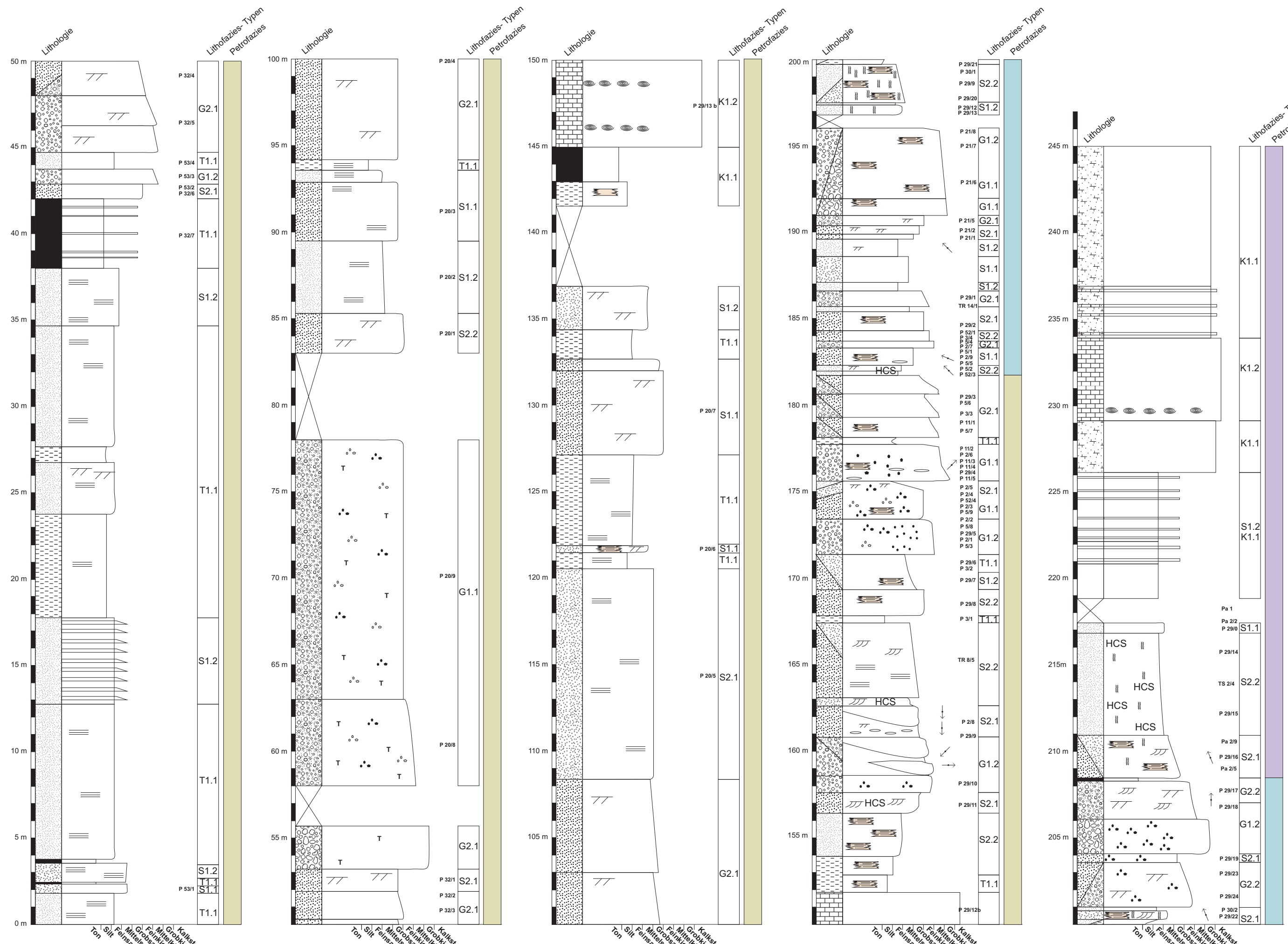


Legende:

- | | | | |
|--|------------------------------|--|------------------------------|
| | Kalk | | HCS Beulenschichtung |
| | Ton | | Slump |
| | Silt | | Lamination |
| | Feinsand | | Bioturbation |
| | Mittelsand | | Lyditklasten |
| | Grobsand | | Größere Quarzklasten |
| | Feinkies | | Aufarbeitungsklasten |
| | Mittelkies | | Glimmer |
| | Grobkies | | Erosive Schichtgrenze |
| | Vulkanit | | Auflastmarken |
| | Wechselfolge Ton-Silt / Sand | | Linear der Strömungsrichtung |
| | Rinne | | Probennummer |
| | Horizontale Schichtung | | Schichtlücke |
| | Planare Schrägschichtung | | linsenförmige Sandsteinbank |
| | Trogförmige Schrägschichtung | | |

Übersichtsprüfil der Auernig-Formation der Ostkarawanken (kompiliert aus 11 Einzelprüfilen)

Skizze über die Lage der einzelnen Prüfilabschnitte innerhalb der Auernig-Formation der Ostkarawanken



- Petrofaziesgruppen der Auernig-Formation:**
- Petrofazies 1 (Light Green)
 - Petrofazies 2 (Light Blue)
 - Petrofazies 3 (Light Purple)
 - C2.2 Lithofaziestypen nach Miall (1990) und Krainer (1992)

